



# АДМИНИСТРАЦИЯ ГОРОДА СОСНОВОБОРСКА

## ПОСТАНОВЛЕНИЕ

14 января 2022

№ 40

Об утверждении описания прилегающей территории земельного участка с кадастровым номером 24:56:0203001:12

В соответствии с пунктом 37 статьи 1, статьей 55.25 Градостроительного кодекса Российской Федерации, Законом Красноярского края от 23.05.2019 №7-2784 «О порядке определения границ прилегающих территорий в Красноярском крае», решениями Сосновоборского городского Совета депутатов от 22.08.2018 №32/131-р «Об утверждении Правил благоустройства территории муниципального образования город Сосновоборск», от 07.09.2020 №57/226-р «О внесении изменений в решение Сосновоборского городского Совета депутатов от 22.08.2018 №32/131-р «Об утверждении Правил благоустройства территории муниципального образования город Сосновоборск»», руководствуясь статьями 26, 38 Устава города Сосновоборска Красноярского края,

### ПОСТАНОВЛЯЮ

1. Утвердить описание прилегающей территории, общей площадью 712±9 кв.м., местоположение: установлено относительно ориентира, расположенного в границах участка. Ориентир здание АЗС. Почтовый адрес ориентира: Красноярский край, г. Сосновоборск, ул. Юности, 2а, (прилагается).  
Объект, по отношению к которому устанавливается прилегающая территория: земельный участок с кадастровым номером 24:56:0203001:12, находящийся в собственности Жихаревой Снежаны Александровны № 24-24-30/001/2007-195 от 05.02.2007.
2. Опубликовать постановление в городской газете «Рабочий» и разместить на официальном сайте администрации города Сосновоборска.
3. Контроль за исполнением постановления возложить на заместителя главы города по вопросам жизнеобеспечения (Д.В. Иванов).

И.о. Главы города Сосновоборска



Д.В. Иванов

## ОПИСАНИЕ ПРИЛЕГАЮЩЕЙ ТЕРРИТОРИИ

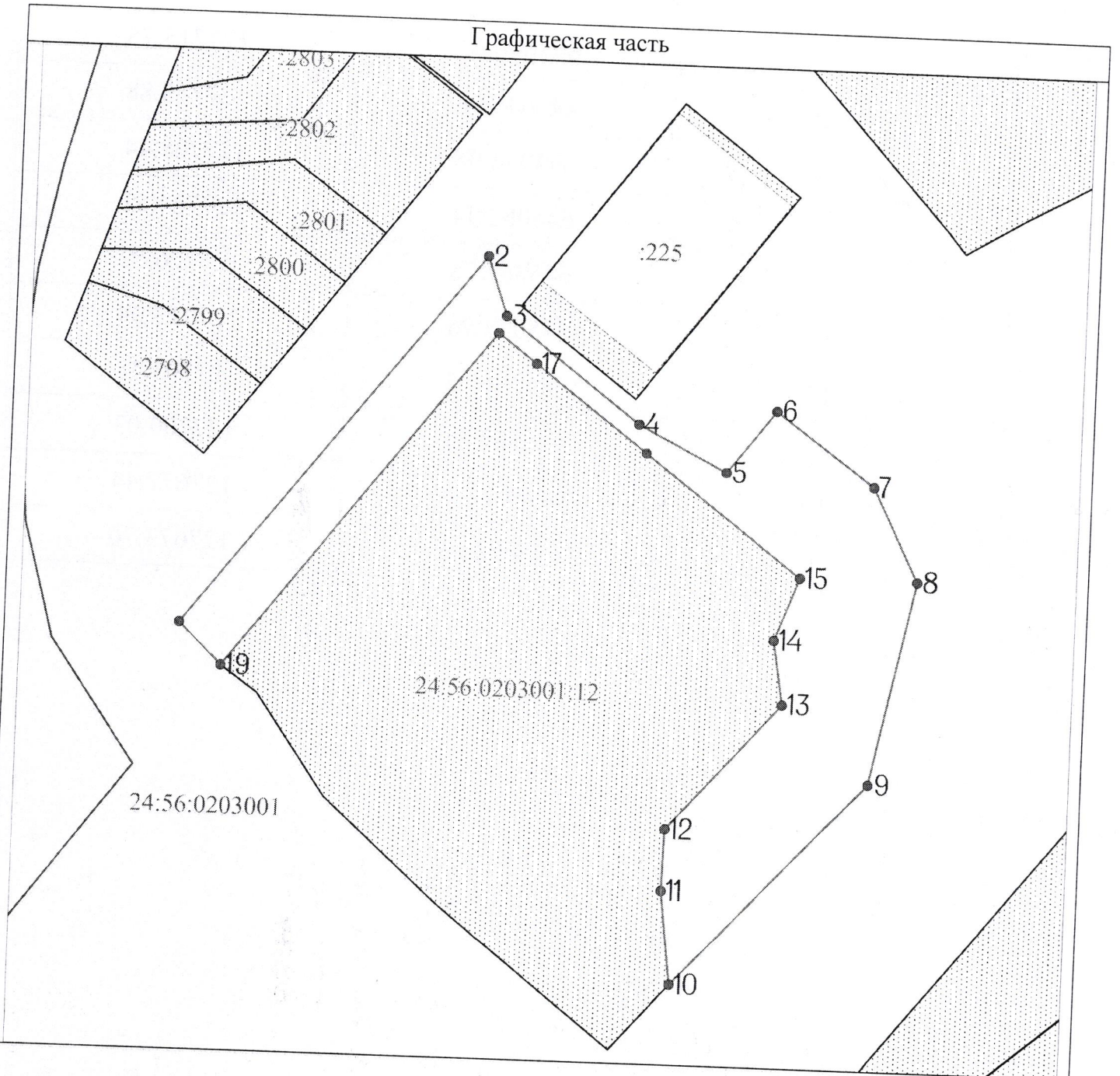
1. Местоположение прилегающей территории (адресные ориентиры):  
установлено относительно ориентира, расположенного в границах участка. Ориентир здание АЗС. Почтовый адрес ориентира: Красноярский край, г. Сосновоборск, ул. Юности, 2а
2. Кадастровый номер объекта, по отношению к которому устанавливается прилегающая территория: 24:56:0203001:12
3. Сведения о собственнике и (или) ином законном владельце здания, строения, сооружения, земельного участка, а также уполномоченном лице:  
Правообладатель: Жихарева Снежана Александровна, Собственность, № 24-24-30/001/2007-195 от 05.02.2007г.
4. Площадь прилегающей территории: 712 ± 9 кв. м.

Обозначение характерных точек границ	Координаты, м	
	X	Y
1	645062.13	127673.76
2	645094.28	127698.91
3	645089.28	127700.65
4	645080.39	127712.32
5	645076.55	127719.90
6	645081.97	127724.04
7	645075.76	127732.55
8	645067.78	127736.52
9	645050.39	127732.99
10	645032.84	127716.72







11	645040.72	127715.75
12	645045.96	127715.88
13	645056.95	127725.44
14	645062.44	127724.51
15	645067.78	127726.52
16	645077.96	127713.04
17	645085.25	127703.38
18	645087.78	127700.03
19	645058.55	127677.44
1	645062.13	127673.76

Графическая часть



Условные обозначения

	граница прилегающей территории
	поворотная точка границ прилегающей территории
24:56:0203001:12	кадастровый номер земельного участка (объекта недвижимости), по отношению к которому устанавливается прилегающая территория
24:56:0203001	кадастровый квартал
	граница кадастрового квартала
	границы объектов, расположенных на прилегающей территории

Масштаб 1:500